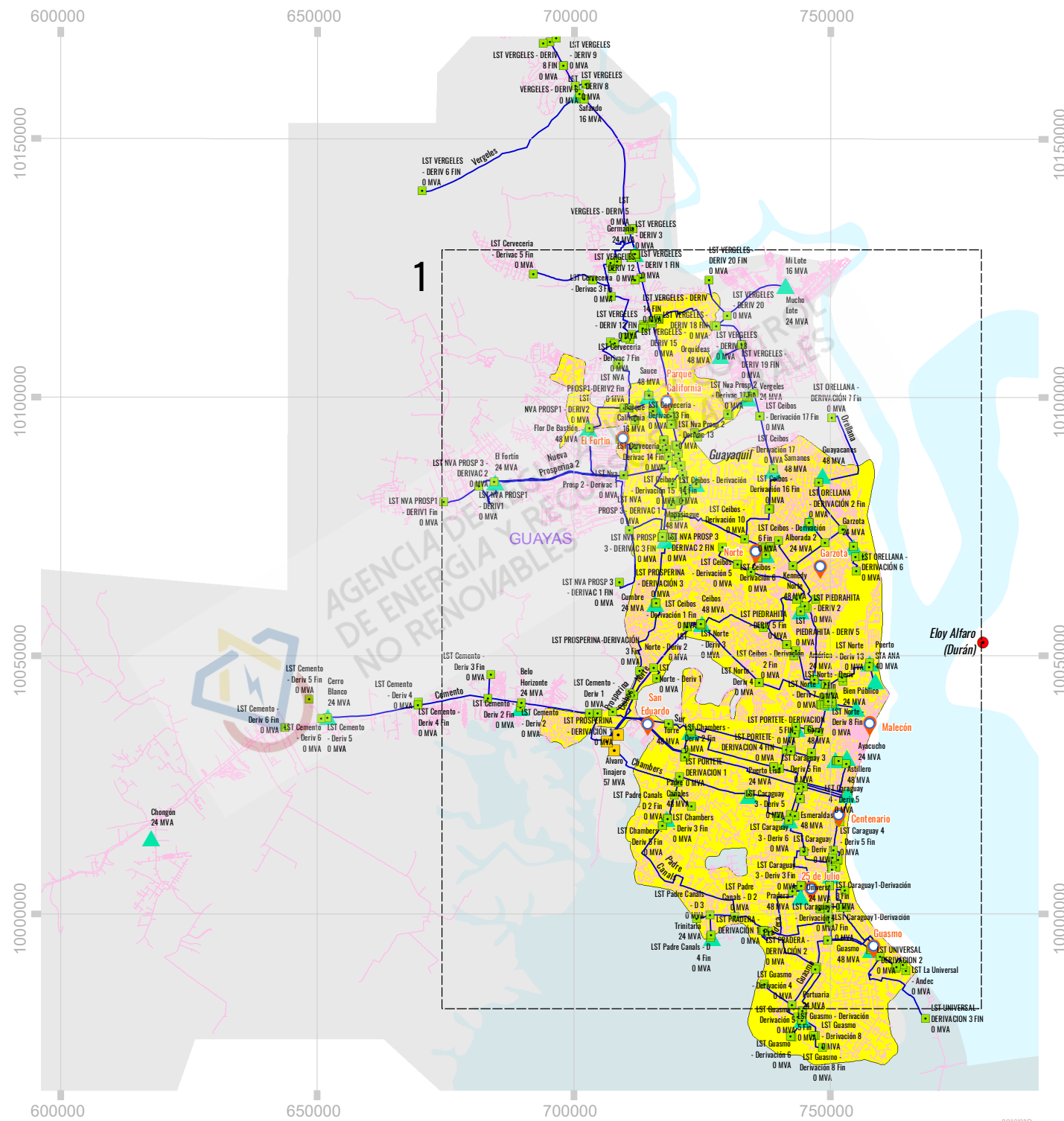


Mapa Nro.17: Infraestructura eléctrica de CNEL EP Unidad de Negocio Guayaquil




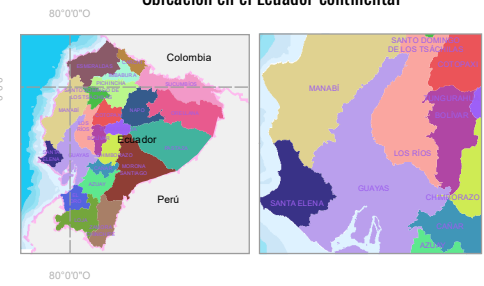
Legenda

- Agencias
- Subestaciones
- Punto de Derivación
- Punto de Transformación
- Reducción
- Líneas de subtransmisión
- 69 kV
- Redes de medio voltaje
- 13,8 kV
- CNEL- Guayaquil
- Zoom

Signos convencionales

- Límite provincial legal
- Límite provincial referencial
- Línea costera administrativa
- Capital provincial
- Sede municipal
- Límite político internacional

Ubicación en el Ecuador continental



Fuente: Cartografía base: IGM, 2013 / Límites territoriales internos: CONALI 2020 / Cartografía temática: ARCERNR 2021 / Fecha de elaboración: febrero, 2022