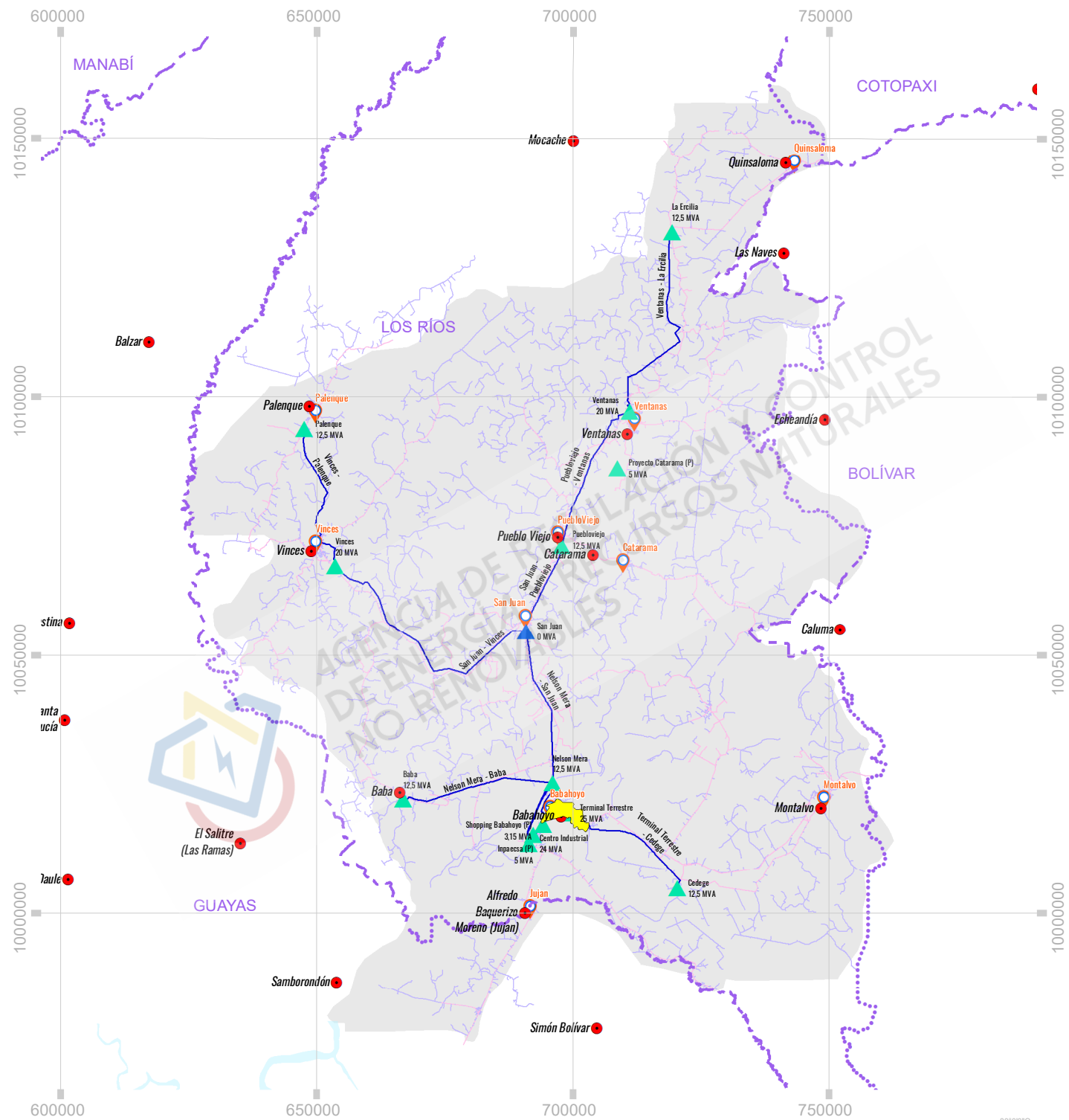
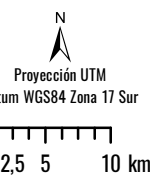
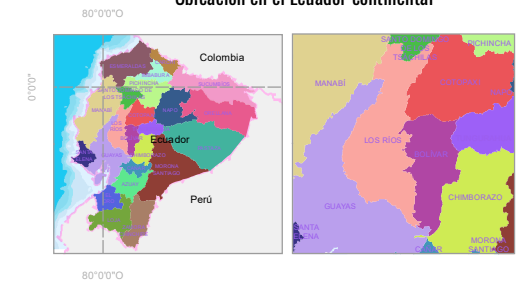


Mapa Nro. 19: Infraestructura eléctrica de CNEL EP Unidad de Negocio Los Ríos



Leyenda	
	Agencias
Subestaciones	
	Reducción
	Seccionamiento
Líneas de subtransmisión	
	69 kV
Redes de medio voltaje	
	7.96 kV
	13.8 kV
	CNEL - Los Ríos
Signos convencionales	
	Capital provincial
	Sede municipal
	Límite provincial legal
	Límite provincial referencial
	Línea costera administrativa
	Límite político internacional

Ubicación en el Ecuador continental



Fuente: Cartografía base: IGM, 2013 / Límites territoriales internos: CONALI 2020 / Cartografía temática: ARCERNR 2021 / Fecha de elaboración: febrero, 2022