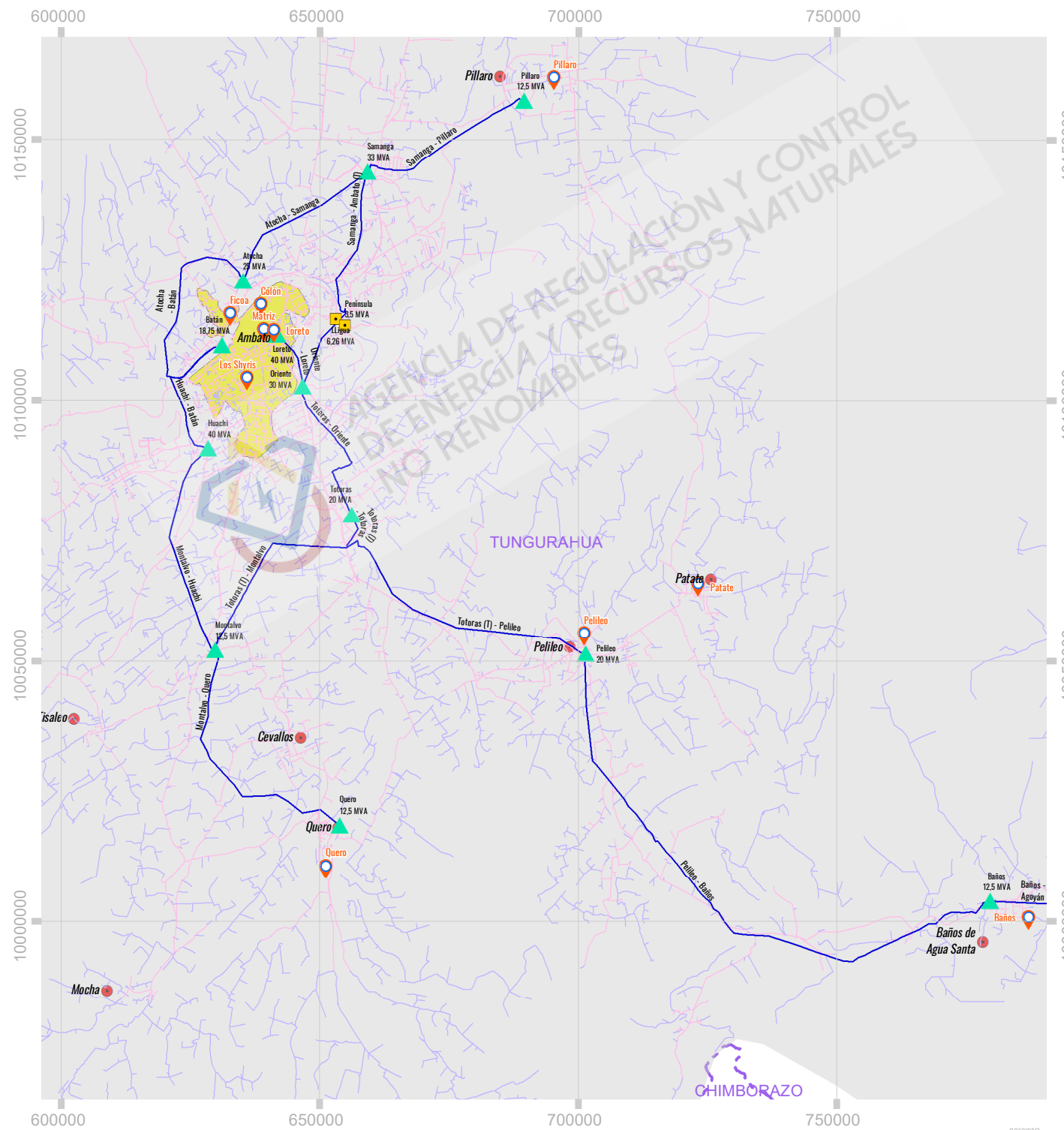

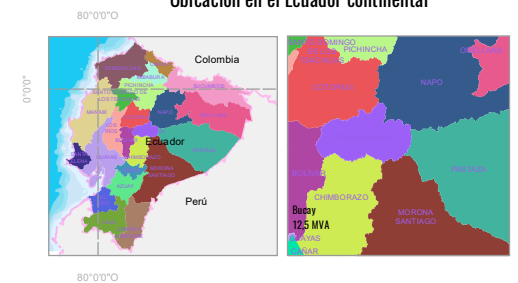


Mapa Nro. 25: Infraestructura eléctrica de E.E. Ambato Zoom 1



Leyenda	
	Agencias
Subestaciones	
	Punto de Transformación
	Reducción
Líneas de subtransmisión	
	69 kV
Redes de medio voltaje	
	7.96 kV
	13.8 kV
	E.E. Ambato
Signos convencionales	
	Capital provincial
	Sede municipal
	Límite provincial legal
	Límite provincial referencial
	Línea costera administrativa
	Límite político internacional

Ubicación en el Ecuador continental



Fuente: Cartografía base: IGM, 2013 / Límites territoriales internos: CONALI 2020 / Cartografía temática: ARCERNR 2021 / Fecha de elaboración: febrero, 2022



AGENCIA DE REGULACIÓN Y CONTROL
DE ENERGÍA Y RECURSOS NATURALES
NO RENOVABLES