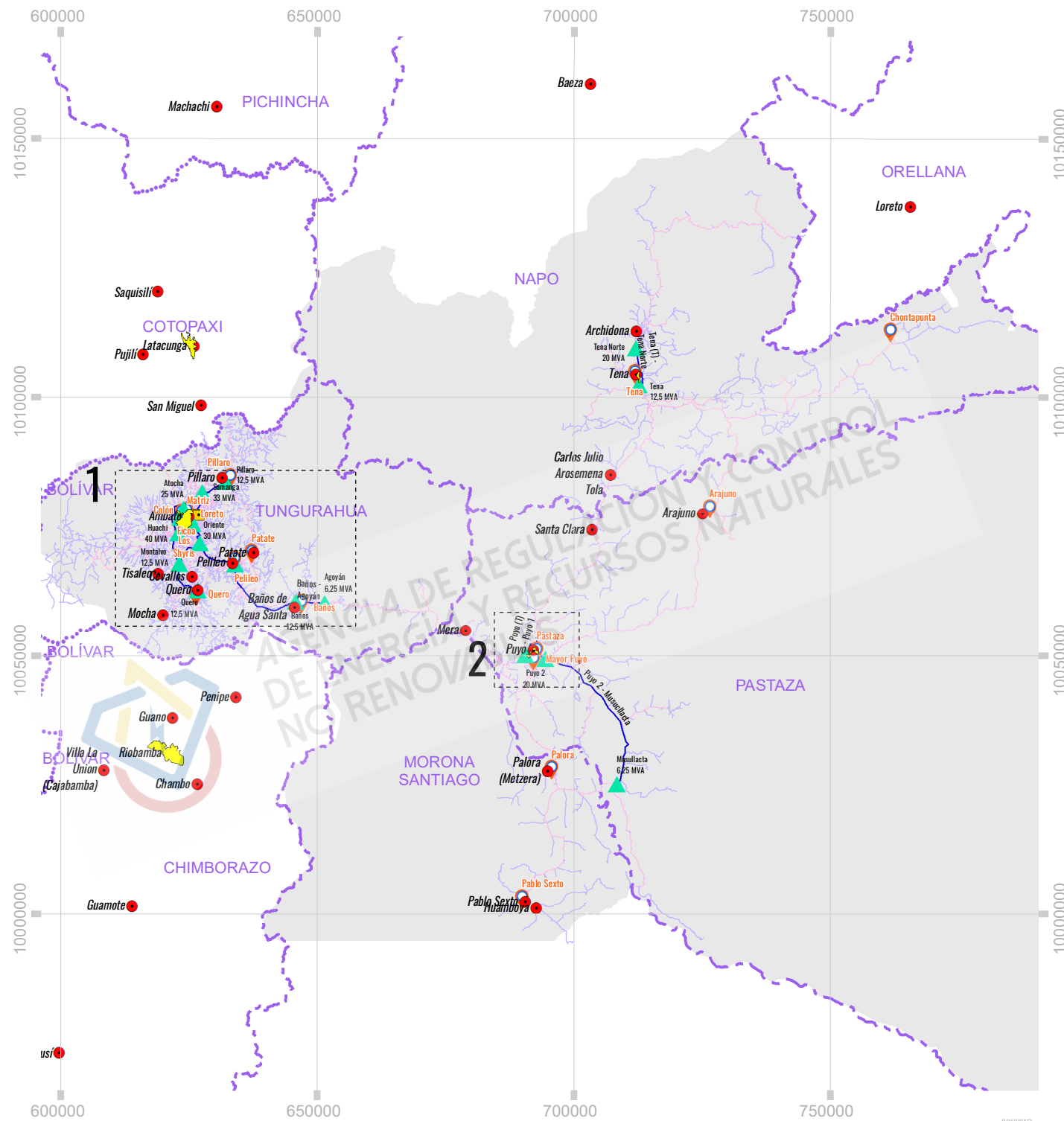
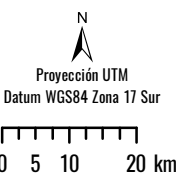
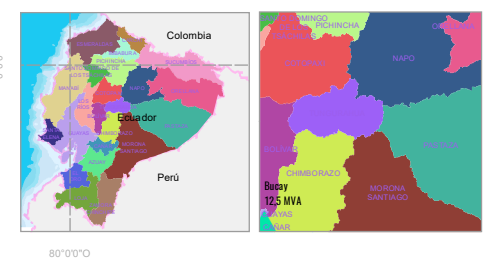


Mapa Nro. 25: Infraestructura eléctrica de E.E. Ambato



| Leyenda | |
|---------------------------------|-------------------------------|
| | Agencias |
| Subestaciones | |
| | Punto de Transformación |
| | Reducción |
| Líneas de subtransmisión | |
| | 69 kV |
| Redes de medio voltaje | |
| | 7,96 kV |
| | 13,8 kV |
| | E.E. Ambato |
| | Zoom |
| Signos convencionales | |
| | Capital provincial |
| | Sede municipal |
| | Límite provincial legal |
| | Límite provincial referencial |
| | Línea costera administrativa |
| | Límite político internacional |

Ubicación en el Ecuador continental



Fuente: Cartografía base: IGM, 2013 / Límites territoriales internos: CONALI 2020 / Cartografía temática: ARCERNR 2021 / Fecha de elaboración: febrero, 2022