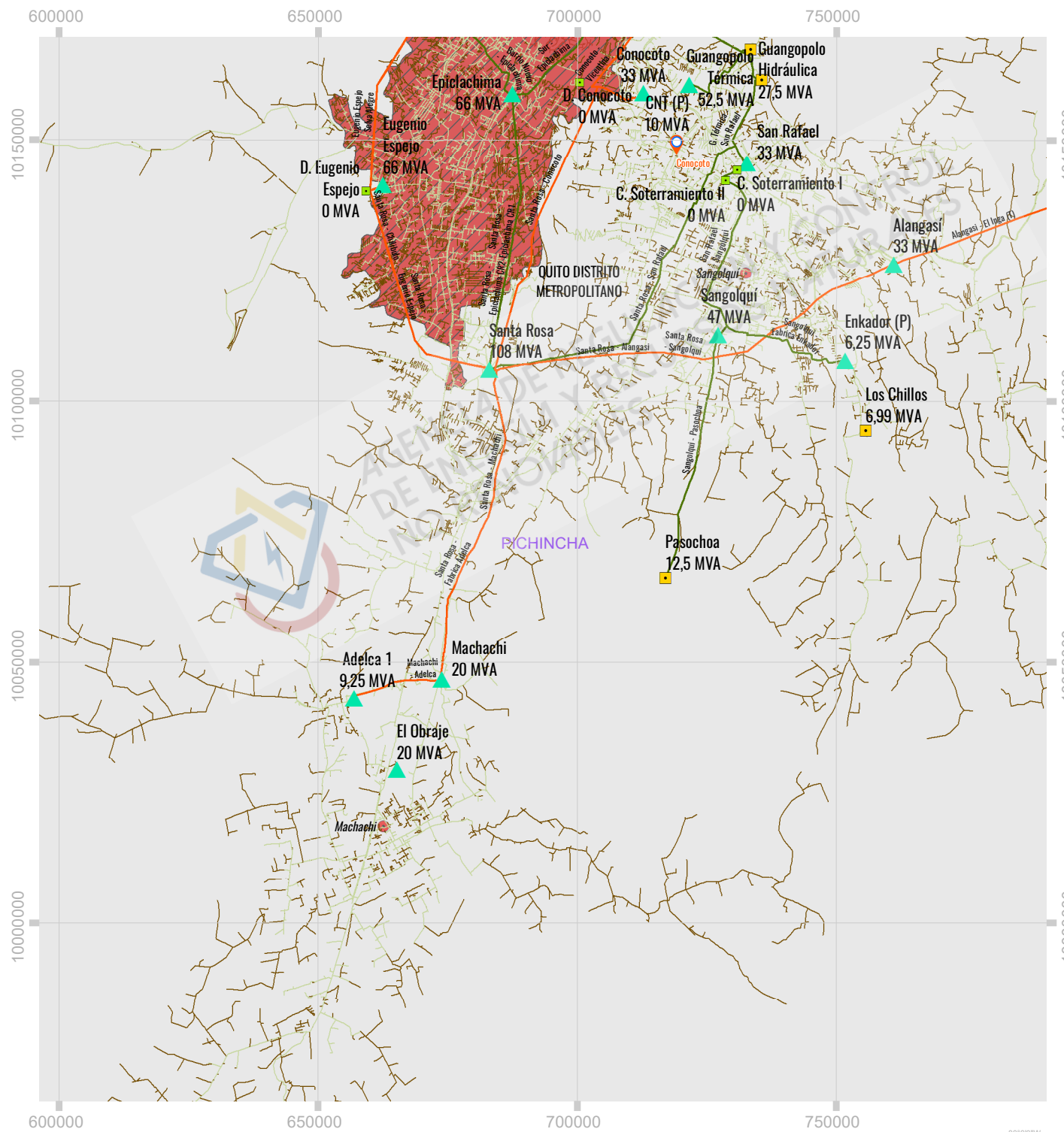


Mapa Nro.31: Infraestructura eléctrica de E.E. Quito Zoom 2



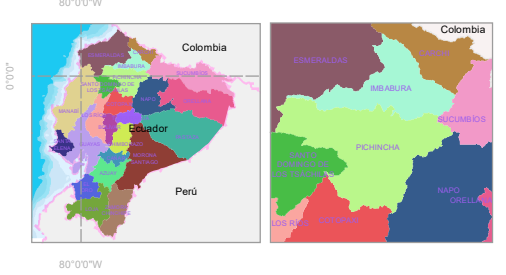
Legenda

- Agencias
- Subestaciones
 - Punto de Derivación
 - Punto de Transformación
 - Reducción
 - Seccionamiento
- Líneas de subtransmisión
 - 46 kV
 - 69 kV
 - 138 kV
- Redes de medio voltaje
 - 6.3 kV
 - 7.62 kV
 - 13.2 kV
 - 22.8 kV
- E.E. Quito

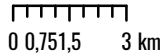
Signos convencionales

- Capital de la república
- Capital provincial
- Sede municipal
- Límite provincial legal
- Límite provincial referencial
- Línea costera administrativa
- Límite político internacional

Ubicación en el Ecuador continental



Proyección UTM
Datum WGS84 Zona 17 Sur



Fuente: Cartografía base: IGM, 2013 / Límites territoriales internos: CONALI 2020 / Cartografía temática: ARCERNR 2021 / Fecha de elaboración: febrero, 2022