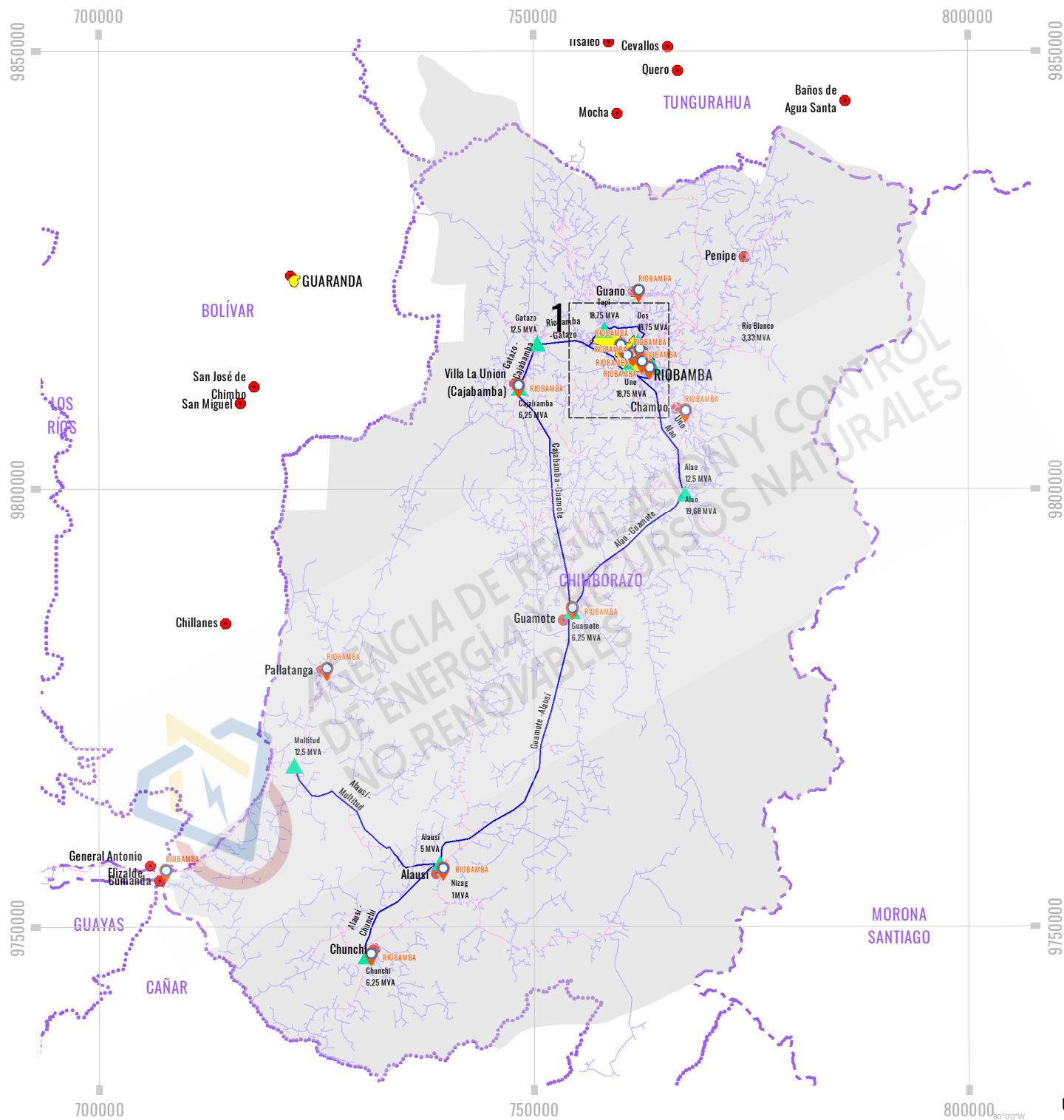
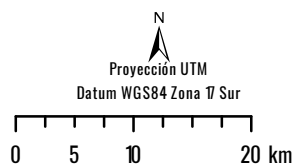
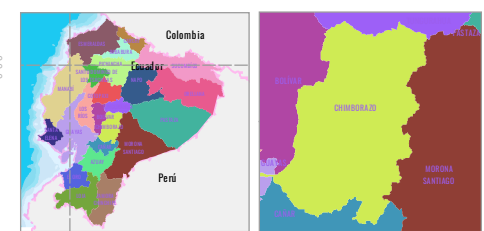


Mapa Nro. 32: Infraestructura eléctrica de Empresa Eléctrica Riobamba



Leyenda	
	Agencias
	Subestación Reducción
	Líneas de subtransmisión 69 kV
	Redes de medio voltaje 7.96 kV
	13.8 kV
	Área de prestación del servicio
	Zoom
Signos convencionales	
	Capital provincial
	Sede municipal
	Límite provincial legal
	Límite provincial referencial

Ubicación en el Ecuador continental



Fuente: Cartografía base: IGM 2013 / Límites territoriales internos: CONALI 2020 / Cartografía temática: ARCERNR 2021 / Fecha de elaboración: febrero, 2022